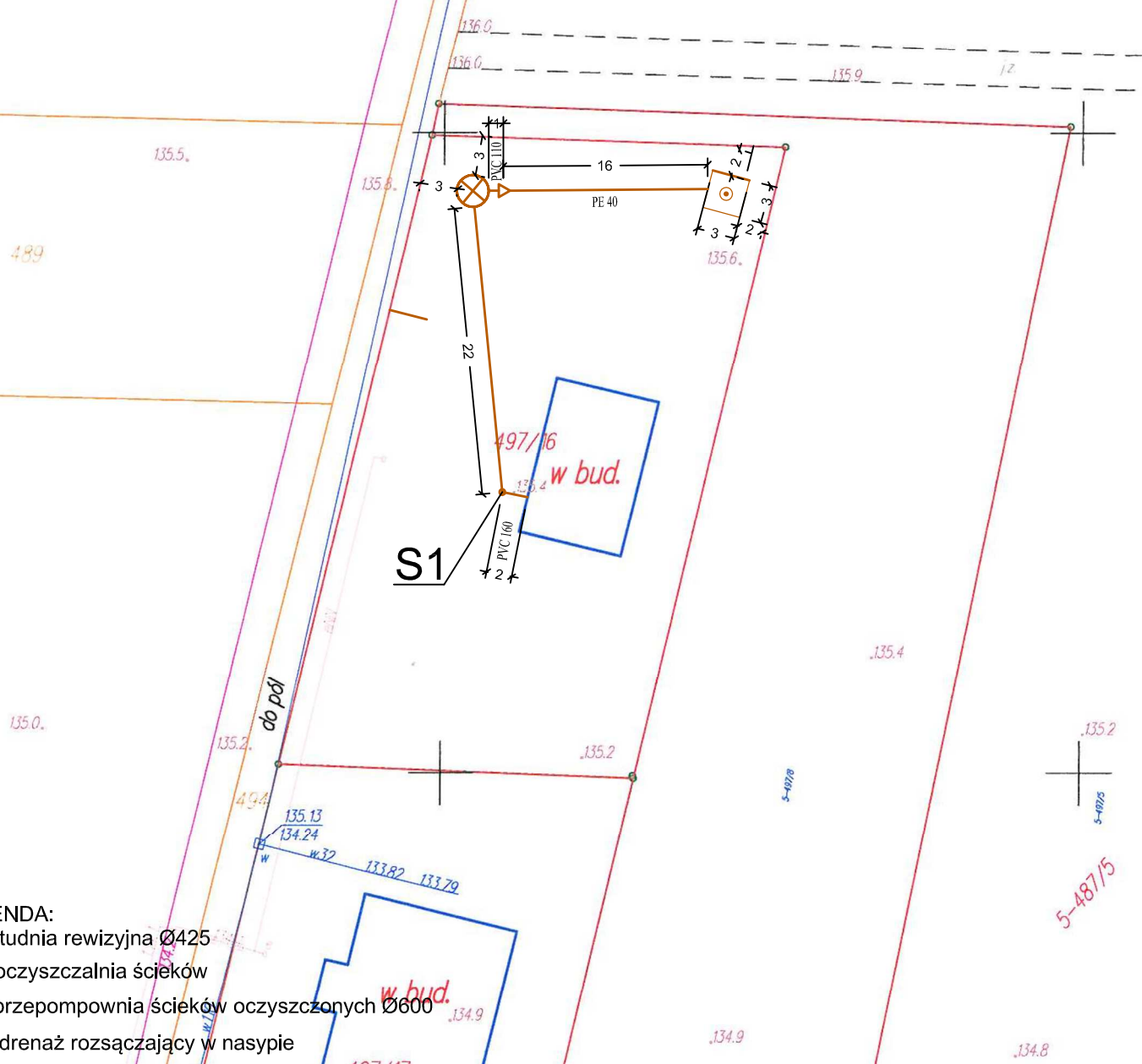


POWIATOWY OŚRODEK DOKUMENTACJI  
GŁOPIEZYŃNO-KARTOGRAFICZNEJ  
98-200 Szaradz, ul. Warneńczyka 1  
tel. 43 827 15 10, 43 822 57 71  
43 827 23 89 935, Began 010105443

MAPA DO CELÓW OPINIODAWCZYCH 1:500  
(KOPIA MAPY SYT.-WYS.)



LEGENDA:

S1 - studnia rewizyjna Ø425






- oczyszczalnia ścieków



- przepompownia ścieków oczyszczonych Ø600



- drenaż rozsączający w nasypie

	PHU "ORTUS" Janusz Fengler ul. Leśna 5a, Chojne, 98-210 Sieradz		Inwestor: Gmina Goszczanów ul. Kaliska 19 98-215 Goszczanów	
	Imię i nazwisko		Data	Podpis
Projektował:	mgr inż. J. Fengler upr.324/82/87		02.2014	
Opracował:	mgr inż. P. Zagalski		02.2014	
Skala: 1:500	Przedmiot opracowania: Budowa przydomowych oczyszczalni ścieków gm. Goszczanów			
Nr rys. 1	Tytuł rysunku: Projekt zagospodarowania terenu			

STAROSTA POWIATU SIERADZKIEGO  
Powiatowy Ośrodek Dokumentacji  
Geodezyjno – Kartograficznej

Poświadczam się zgodność niniejszej mapy  
 z oryginałem przyjętym do państwowego  
 zasobu geodezyjnego i kartograficznego  
 od dnia 15.07.2005 roku mapa numeryczna na podstawie  
 map syt.-wys.z późniejszymi zmianami.

**Niniejsza mapa nie może służyć dla celów projektowych.**

Sieradz, 2014-02-20  
(miejscowość i data)

Dariusz Smichura  
Kierownik